

12. NAP: VÁROSLÓD-KISLÓD VÁ. – BORZAVÁR

Az út hossza: 35,3 km

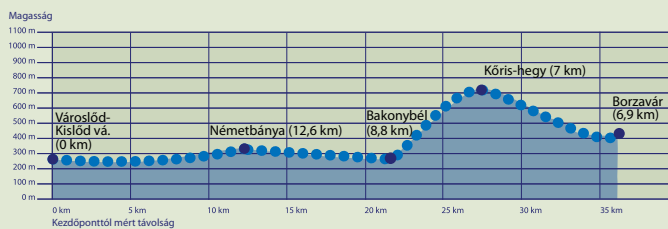


Szakasz (kezdőpont, végpont)	Táv (km)	Emelkedés (m)	Lejtés (m)	Idő (óra, perc)
Városlód-Kislód vá. – Borzavár	35,3	984	865	10: 24'
1. Városlód-Kislód vá. – Németbánya	12,6	194	154	3: 27'
2. Németbánya – Bakonybél	8,8	198	270	2: 31'
3. Bakonybél – Kőrös-hegy	7	492	58	2: 33'
4. Kőrös-hegy – Borzavár	6,9	100	383	1: 53'

Pecset kiegészítőút

Ajánlott szálláshelyek

Farkasgyepői Erdészet németbányai vadászháza	Németbánya
Aliz Panzió	Bakonybél
Bakony Hotel	Bakonybél
Borzavár Panzió	Borzavár



1. Elhagyjuk az állomás rövid bekötőútját és egy keskeny aszfaltúton haladunk tovább, amely Kislódot és Városlódot köti össze. Innen csak néhány perc sétára van Városlód.

A faluközpontban, a német nemzetiségi tájház előtt útjelző tábla mutatja a továbbvezető utat: a Bakonybélig vezető szakasz 20 kilométer. Egy alagúton keresztül a 8-as főutat. Az aluljáró után a falu utcája beletorkollik a Csehbánya felé vezető országútba, ezen folytatjuk az utat. Az aszfaltút egy alacsony dombra visz fel, tőlünk jobbra az Erzsébetmajor épületei állnak, majd egy völgyhídon keresztül a vasútvonalat is.

A kék jelzés a híd túlsó oldalán balra, egy keréknymra tér, és egy erdősáv mellett kis völgybe ereszkedik le. Miután kiérünk egy keskeny, enyhén emelkedő rétre, a keréknymok eltűnnek, nekünk viszont felfelé kell elindulnunk a mezőn. Egy idő után lejtő következik, a lejtő alján pedig magaslest találunk az erdő szélén, rajta több kék jelzéssel. A magasles után néhány méterrel egy ösvény kezdődik, melyen a kék jelek továbbvezetnek minket.

Bükkösbe érünk, és néhány perc alatt eljutunk a Torna-patak völgyéhez. Itt élesen balra fordulunk, követve a jelzéseket és a patak folyását. Az ösvényen haladva néhány perc után kiválik az útból a Csehbányára vezető kék kereszt jelzés, majd egy kis rétre kiérve feltűnik előttünk egy hajdani vasút töltése. Meredeken felkapaszkodunk rá, és elkezdődik utunk egy kényelmes szakasza.



Kéktúraállomások

●●●●●●●● Kéktúra útvonala

Városlód-Kislód vá.
– Borzavár
35,3 km

12. NAP



Elérjük a **Bodza-tető** és a **Kő-domb** közötti kis nyeret. A nyereg túlsó oldalán, a kis völgyben folytatjuk az utat. Egy vadászház után rátérünk a **Németbányára** vezető murvás útra. A **falu** kocsmájában van alkalmunk pecsételni. A murvás úton visszatérünk a kék jelzés leágazásáig és ráfordulunk az ösvényre. A **Szállás-tető** oldalában gyaloglunk felfelé, elérünk egy szekérutat, itt az emelkedő enyhül. Később egy bauxitszállító út keresztezése után rátérünk a korábban már említett, keskeny nyomtávú vasút pályájára. Itt már aszfaltos út vezetett a korábbi töltésen, majd innen jobb felé letérve hamarosan elérjük a **Bakonybélbe** vezető aszfaltutat.

3. **3. Kis rétre kiérve** keresztezzük a már Bakonybélből érkező piros kereszt jelzés ösvényét. Ahogy haladunk a lejtős úton, szép kilátás nyílik a falura. Elhaladunk a **Bakony Szálló** épületei felett, aztán hamarosan megpillantjuk a **Gerence fogadó** épületét is alattunk. Jobbról csatlakozik a fogadó bekötőútja, itt visszafordulunk és elérjük az épületet.

A kéktúrás pecsétet a bejárati ajtó mellett találjuk egy ablakpárkányon. Keresztezzük a **Gerence-patakot**, elhaladunk a Bakony Szálló kapuja előtt, aztán kiérünk a hosszú, egyenes pápai útra, amely mellett a falu fekszik. Itt a kéktúra továbbindul a **Kőris-hegy** felé. Utunk az **Öreg-Séd völgyében** kanyarog tovább, elhagyva Bakonybél.

Az aszfaltútról balra térünk le. Itt nem árt figyelni, mert a letérés helye nincs megjelölve, az első kék jelzések már a földúton találhatók, jó húsz-harminc méter után. A hegyoldalban utunk egyre meredekebb, egy szakadék szegélyén emelkedünk. Az erdőt elérve munkagépek által eléggé tönkretett földúton folytatjuk a gyaloglást.

Bükkösben haladunk egyre feljebb a Kőris-hegy oldalában, aztán ösvényre térünk, hogy levágjuk a földút szerpentinező kanyarjait. Egy földútra térve érjük el a Kőris-hegy tetejére futó keskeny aszfaltcsíkot, keresztezzük azt, és továbbhaladunk a földutunkon. Egy kis fennsíkot érünk el, innen szerpentineken visz tovább a kéktúra útja.

4. **Következő** helyszínünk a radarállomás, itt pecsételni is tudunk. A toronyban megcsodálhatjuk a kilátást: tiszta időben egészen **Borzavárig** el lehet látni. Utunk következő célja a **Szépalmapusztáig** tartó meredek ereszkedő vége. A faluban szürkemarha gulyával is találkozhatunk.

A faluból kiérve a kéktúra jelzései letérnek az aszfaltról és az erdőben folytatják az utat. **Borzavár** előtt az aszfaltút elágazásában jobbra térünk és egy kis dombhátra felkapaszkodva megpillantjuk Borzavár templomtornyát. Egy lefelé vezető keskeny ösvényen letérünk a falu felé.

A faluban a buszmegállóval szemközti presszóban pecsételhetünk.

A Torna-patak völgye

Ajka legnagyobb patakja a Torna-patak, mely az egész térséget átszelve a Marcalba torkollik. A Torna-patak völgyét az avar időktől kezdve folyamatosan lakták, előbb a frankok, majd a honfoglaló magyarok. A völgy az Északi- és Déli-Bakony elválasztó vonala.



Fotó: Horváth Béla

A Kőris-hegy

A Kőris-hegy a Bakony legmagasabb hegye, Bakonybélől északra. A tetőn 1976-ban polgári légirányítási radarállomás épült, a hegy csúcsán épített fehér gömb biztos tájékozódási pont a túrázóknak. A hegy környékén számos látnivalóval találkozhatunk: a Kőris-hegy oldalában a márványbánya maradványaival, az Ördög-lik aknabarlanggal és a Százhalom halomsírmezővel. Tiszta időben szép látványban lehet része annak, aki felkapaszkodik a hegyre. Elsősorban Porvára és Borzavárra látni, távolabb pedig a Vértesig, a Balatonig, Badacsonyig, északra Pannonhalmáig ér a horizont.



Fotó: Horváth Béla

Az Öreg-Séd völgye

A Bakony északkeleti részén, Ugod község határában, a Mogyorós-völgy mellett helyezkedik el. A területén található 11 hektár területű tó környéke ideális pihenőhely a túrázók számára: menedékház található itt asztalokkal, padokkal, tűzrakóhellyel. A völgyet gyönyörű bükkösök vesznek körül, a tó környékén égeres áll.



Fotó: Horváth Béla

Települések: Németbánya (község)



A pápai kistérségben fekvő, mindössze 91 állandó lakost számláló kis bakonyi falu a lakónépességgel azonos számú üdülő- és hétvégi ház tulajdonos időszakos lakóval is büszkélkedhet.

Németbánya a környék legkisebb települése, német ajkú falu. Védőszentje Szent Márton, a róla elnevezett kápolna a főtéren áll.

A török hódoltság idején elmenekült őslakosság helyére hozott német telepesek meghonosították itt az üvegipart, mely 1780-ban szűnt meg. Itt született Nagy Sándor festő- és iparművész 1869-ben.

2006-ban több utcát is nyitottak a faluban, központját Fő térré keresztelték át.

Németbánya(község)

8581 Németbánya, Kossuth u. 56.
tel./fax: +36 89 350 141
e-mail: nbanya@ax.hu, nbanya@alarmix.net
web: nemetbanya.periklesz.hu/module.asp?id=324
polgármester: Nagy Gábor

Nevezetességei:

- A Faluház
- A 84 millió éves dinoszaurusz-leletek: a Hungarosaurus tormai egy közel 4 méteres növényevő, illetve egy 3-3,5 méter szárnyfesztávolságú repülő ősgyík, a Bakonydraco. Az ásatások napjainkban is folynak, kecsegtető eredménnyel
- A Róth Gyula-tanösvény

Szálláslehetőség:

Farkasgyepői Erdészeti németbányai vadászháza
(összes férőhely: 4 fő)
8581 Németbánya
tel.: +36 89 513 133
+36 89 513 132
fax: +36 89 513 167
e-mail: istvanffy@bakonyerdo.hu
web: www.bakonyerdo.hu



Borzavár (község)

792 lakosú község Veszprém megyében, a zirci kistérségben, a Pálhálási-patak (Borzavári-ér) erdőtől övezett medencéjének lejtőjén.

Nevét az egykor itt termesztett sok bodzáról (helyi nevén borza) nyerte. Az akkor Csesznekhez tartozó pusztát az Eszterházy család telepítette be 1761-től. Az alapító telepesek nagyjából magyarok, kisebb számban szlovákok voltak. A falu első templomának építése 1775-ben fejeződött be.

Borzaváron nagy hagyományú mesterség volt a szén- és mészegetés. Borzavár és Porva 1963-ban közös tanácsot alkottak, s termelőszövetkezeteik is egyesültek.

Borzavár (község)


8428 Borzavár, Fő u. 43.
tel./fax: +36 88 468 001
e-mail: dombilaszo@vnet.hu
web: www.borzavar.hu
polgármester: Dombi László István

Nevezetességei:

- A római katolikus templom
- Az első világháborúban elesett borzavári hősök emlékműve

Borzavár temploma

A templom 1775-ben készült el, majd egy 1834-es tűzvészben elpusztult. 1837-ben ugyan újjáépítették, de 1894-ben másikat emeltek helyette.



Fotó: Horváth Béla

Szálláslehetőség:

Borzavár Panzió
(összes férőhely: 15 fő)
8428 Borzavár, Fő u. 11.
tel.: +36 88 468 511, +36 30 415 2935
e-mail: info@borzavarpanzio.hu



Bakonybél (falu)

A Bakony szívében, a Kőrös-hegy lábánál fekvő 1321 fős falu.

I. Szent István király Günther niederaltaichi szerzetes ösztönzésére alapította a béli monostort. A templom és a monostor 1018 körül készült el, védőszentje Szent Mauritius lett.

Az apátság sok birtokkal rendelkezett a környéken, a Balaton-felvidéken és a Kisalföldön. A török hódoltság alatt a monostor teljesen elpusztult, birtokai egyik kézből a másikba mentek át. Az 1540-es években a Bakony legnagyobb földesurai, a Podmaniczkyak telepedtek itt le és a Gerence-völgy felett építettek várat Bakonyújvár néven.

A háború után visszatérő szerzetesek újjáépítették a templomot és a monostort. 1770-ben Graczer apát német telepesekeket hozatott a faluba. I. Ferenc császár 1802 decemberében visszaállította a Szent Benedek-rendet. 1819–1827 között újra Bakonybélben működött a bencés rendi tanárképző is.

Bakonybél (község)
8427 Bakonybél, Jókai u. 2.
tel.: +36 88 585 020
fax: +36 88 585 020 8. mell.
e-mail: bakygyorgy@bakonybel.koznet.hu
web: www.bakonybel.hu
polgármester: Baky György

Nevezetességei:

- A Szabadtéri Néprajzi Múzeum és tájház
- A bencés kolostor és templom

Szálláslehetőség:

Alíz Panzió
(összes férőhely: 35 fő)
8427 Bakonybél, Pápai u. 108.
tel./fax: +36 88 461 046



Bakony Hotel
(összes férőhely: 106 fő + faházak)
8427 Bakonybél, Fürdő u. 57.
tel./fax: +36 88 461 125, +36 88 461 149
e-mail: bakonyhotel@bakonyhotel.hu
web: www.bakonyhotel.hu




Gerence fogadó és turistaház



Fotó: Horváth Béla

Bakonybél felé



Fotó: Horváth Béla

